





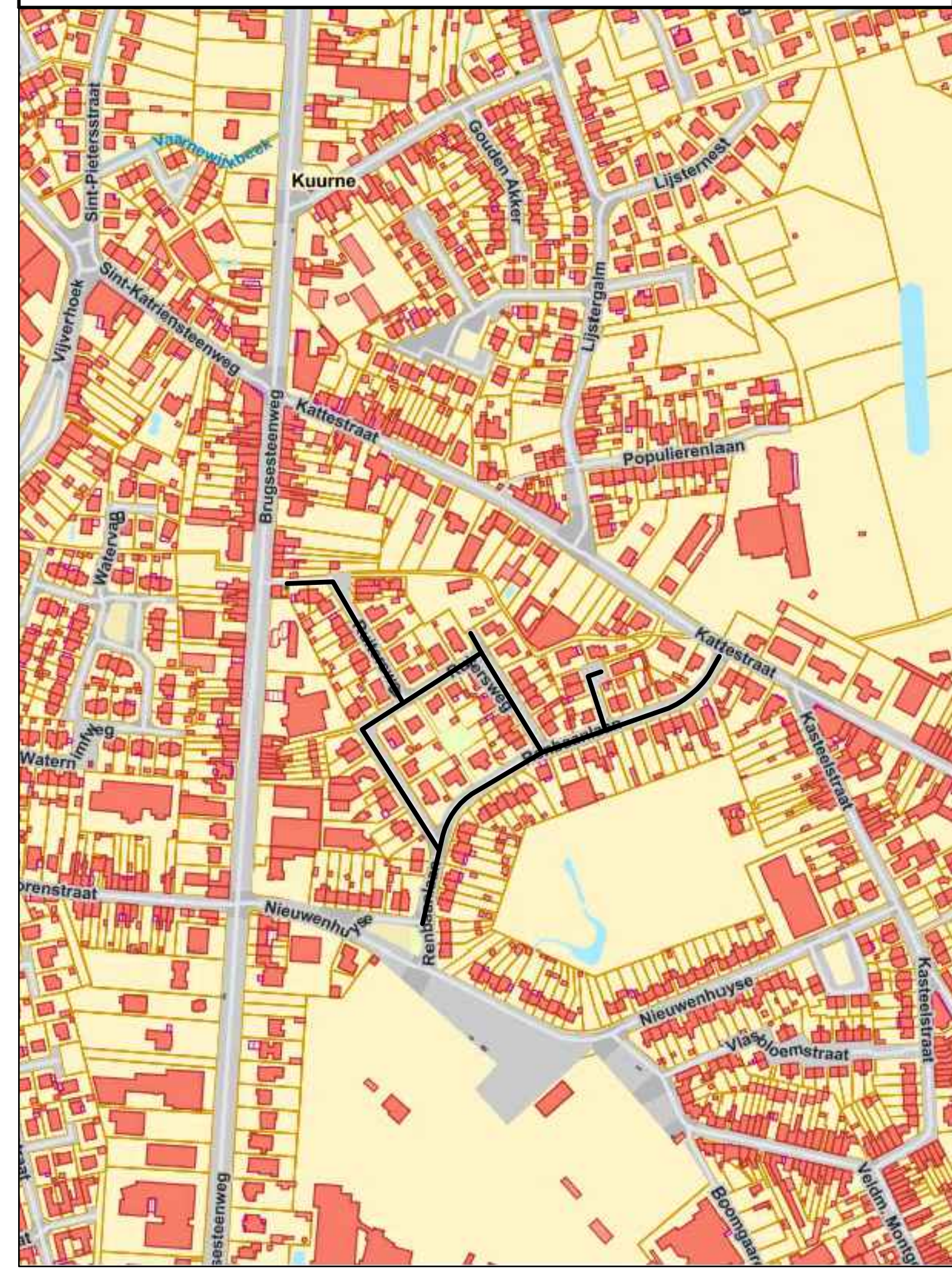


LEGENDE ONTWERPEN TOESTAND

TYPE:	HOEVEELHEDEN:
 grasdallen	= 466 m ²
 nieuwe haagzone (vakbeplanting)	= 14 m ²
 nieuwe groenzone (vakbeplanting)	= 2.145 m ²
 nieuw voetpad in betonstraatstenen, grijs (22x22x8)	= 2.135 m ²
 bordsteen, type ID4	= 1.137 m
 bordsteen, type ID1	= 328 m

SITUATIEPLAN schaal 1/2.000



PROVINCIE : WEST-VLAANDEREN
 GEMEENTE : **KUURNE**
 ARRONDISSEMENT : KORTRIJK

Wegeniswerken in de Renbaanlaan en een deel van de zijstraten

AANBESTEDENDE OVERHEID :
GEMEENTEBESTUUR KUURNE
 Middelste 1020 Kuurne
 tel. 059 73 71 71
 fax. 059 73 76 15
 e-mail: info@kuurne.be

GEZIEN EN GOEDGEKEURD DOOR DE GEMEENTERAAD VAN **KUURNE**
 IN ZITTING VAN
 DE GEMEENTESecretaris DE Burgemeester

V. VANHOUTTE F. BENIOT

PLAN NR : **1** **GRONDPLAN ONTWERPEN WEGENIS**

AANTAL PLANS : 2 SCHAAL : 1/500 DOSSIER: KU0024 OPP. : 1.06 m²

OVERZICHT PLANNEN:
 PLAN NR 1 : GRONDPLAN ONTWERPEN WEGENIS
 PLAN NR 2 : TYPE-DIERSPROFIELEN

VERSIE	DATUM	HISTORIEK	TEK
1	02/07/2021	VOORONTWERP	JVS

GRONDPLAN ONTWERPEN WEGENIS
 SCHAAL : 1/500

